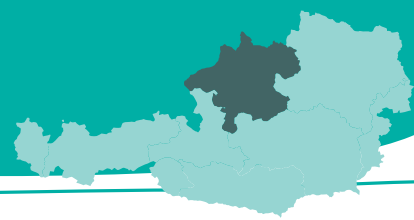


# Informationen über Oberösterreich



## A Daten und Fakten

Oberösterreich mit der Landeshauptstadt Linz hat eine Fläche von 11 980 km<sup>2</sup> und rund 1 536 000 Einwohnerinnen und Einwohner. Es grenzt an Niederösterreich, an die Steiermark, an Salzburg, an Deutschland und an die Tschechische Republik. Oberösterreich hat 18 politische Bezirke.

## B Landschaft

Oberösterreich besteht aus vier Vierteln: Hausruckviertel, Traunviertel, Mühlviertel und Innviertel. Dieses Bundesland erstreckt sich in Nord-Süd-Richtung vom Böhmerwald bis zum Dachstein. In West-Ost-Richtung reicht Oberösterreich von den Flüssen Inn und Salzach bis zur niederösterreichischen Grenze. Das Bundesland hat Anteil am Granit- und Gneishochland, am Alpenvorland und an den Alpen.

## C Wirtschaftssektoren

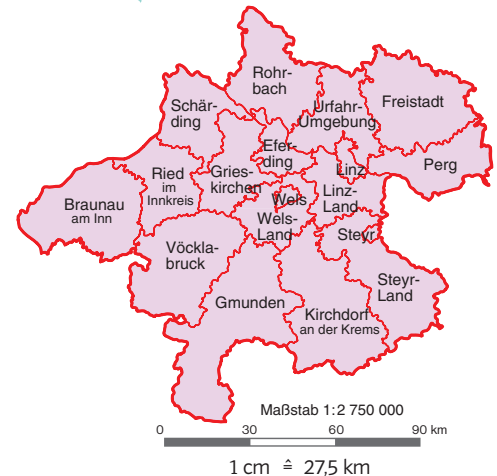
Hauptanbaugebiet für Getreide ist das Innviertel. Es werden auch Mais und Alternativkulturen gepflanzt. Zu den Alternativkulturen zählen zum Beispiel Sonnenblumen, Raps, Ölkürbisse, Kräuter und Heilpflanzen. Wichtig sind auch der Obstbau sowie die sehr gut entwickelte Viehwirtschaft.

Im Oberösterreichischen Zentralraum befinden sich viele wichtige Industriebetriebe. Die wichtigsten Produkte der oberösterreichischen Industrie sind Eisen, Stahl, Fahrzeuge, Maschinen, Metallwaren, chemische Produkte und Papier. Bedeutende Industriebetriebe sind zum Beispiel: voestalpine AG (Stahlerzeugung in Linz), Salinen AG (Salzgewinnung in Bad Ischl) und BMW (in Steyr).

Der Tourismus ist vor allem im Oberösterreichischen Zentralraum bedeutend. Das Salzkammergut mit seinen vielen Seen ist im Sommer beliebtes Urlaubsziel.

## D Wissenswertes

Das Salzkammergut ist eine der schönsten Landschaften Österreichs. Es befindet sich am Nordrand der Alpen. Auch der Nationalpark Kalkalpen ist sehenswert. Das KZ Mauthausen im Bezirk Perg war im Zweiten Weltkrieg ein Konzentrationslager der Nationalsozialisten und ist jetzt Gedenkstätte.




Politische Bezirke Oberösterreichs

### Oberösterreich

- Landeshauptstadt: .....
- höchster Berg: .....
- Gebirge: H \_\_\_\_\_, T \_\_\_\_\_ Gebirge
- Gewässer: D \_\_\_\_\_, I \_\_\_\_\_, T \_\_\_\_\_, A \_\_\_\_\_ see, Mondsee, Traunsee
- weitere Städte: W \_\_\_\_\_, S \_\_\_\_\_, Leonding

Steckbrief



mankale / Fotolia

Das Wahrzeichen von Linz – der Pöstlingberg

